





















BALNEABILIDADE DO LITORAL CATARINENSE

Relatório nº 11

Data: 23/02/2018

Município	Balneário	Data da Coleta	Situação
ARARANGUA	PRAIA DO MORRO DOS CONVENTOS (Ponto 01) Em frente ao posto de Salva Vidas Central	19/02/2018	
BALN. ARROIO DO SILVA	PRAIA DO ARROIO DO SILVA (Ponto 01) Rua Apolônio I. Cardoso - 100 m ao norte do arroio	19/02/2018	
BALN. ARROIO DO SILVA	PRAIA DO ARROIO DO SILVA (Ponto 02) Rua P. Oliveira - 100 m ao sul do arroio	19/02/2018	
BALN. ARROIO DO SILVA	PRAIA DO ARROIO DO SILVA (Ponto 03) Av. Mondardo - Foz do arroio	19/02/2018	
BALN. ARROIO DO SILVA	PRAIA DO ARROIO DO SILVA (Ponto 17) Av. Florianópolis	19/02/2018	
BALN. GAIVOTA	ARROIO DA PRAIA DAS GAIVOTAS (Ponto 02) na foz do riacho, no mar	19/02/2018	
BALN. GAIVOTA	PRAIA DAS GAIVOTAS (Ponto 01) Av. Itapuan - em frente à praça de esportes	19/02/2018	
BALNEÁRIO CAMBORIÚ	PRAIA DE LARANJEIRAS (Ponto 06) NO MEIO DA PRAIA	19/02/2018	
BALNEÁRIO CAMBORIÚ	PRAIA DE TAQUARAS (Ponto 08) EM FRENTE A ESCOLA MUNICIPAL	19/02/2018	
BALNEÁRIO CAMBORIÚ	PRAIA DE TAQUARAS (Ponto 09) LAGOA DE TAQUARAS	19/02/2018	
BALNEÁRIO CAMBORIÚ	PRAIA DO BALN. CAMBORIÚ (Ponto 01) PONTAL NORTE	19/02/2018	
BALNEÁRIO CAMBORIÚ	PRAIA DO BALN. CAMBORIÚ (Ponto 02) FRENTE À RUA 1001	19/02/2018	
BALNEÁRIO CAMBORIÚ	PRAIA DO BALN. CAMBORIÚ (Ponto 03) FRENTE À RUA 2000	19/02/2018	
BALNEÁRIO CAMBORIÚ	PRAIA DO BALN. CAMBORIÚ (Ponto 04) FRENTE À RUA 3000	19/02/2018	
BALNEÁRIO CAMBORIÚ	PRAIA DO BALN. CAMBORIÚ (Ponto 05) PONTAL SUL - FRENTE À RUA 4900	19/02/2018	
BALNEÁRIO CAMBORIÚ	PRAIA DO BALN. CAMBORIÚ (Ponto 10) FRENTE À RUA 4000	19/02/2018	
BALNEÁRIO CAMBORIÚ	PRAIA DO BALN. CAMBORIÚ (Ponto 11) FRENTE À RUA 3500	19/02/2018	
BALNEÁRIO CAMBORIÚ	PRAIA DO BALN. CAMBORIÚ (Ponto 12) FRENTE À RUA 2500	19/02/2018	
BALNEÁRIO CAMBORIÚ	PRAIA DO BALN. CAMBORIÚ (Ponto 13) FRENTE À RUA 1400	19/02/2018	
BALNEÁRIO CAMBORIÚ	PRAIA DO BALN. CAMBORIÚ (Ponto 14) FRENTE À RUA 51	19/02/2018	

Legenda



Imprópria






















Própria

BALNEABILIDADE DO LITORAL CATARINENSE

Relatório nº 11

Data: 23/02/2018

Município	Balneário	Data da Coleta	Situação
BALNEÁRIO CAMBORIÚ	PRAIA DO ESTALEIRINHO (Ponto 15) Frente a Rua Jose Amaro da Cunha	19/02/2018	
BALNEÁRIO CAMBORIÚ	PRAIA DO ESTALEIRO (Ponto 07) ENTRE R. DOMINGOS FONSECA E NAPOLEÃO VIEIRA	19/02/2018	
BALNEÁRIO DA BARRA DO SUL	CANAL DO LINGUADO (Ponto 02) PRAINHA DA FOZ DO CANAL DO LINGUADO	20/02/2018	
BALNEÁRIO DA BARRA DO SUL	CANAL DO LINGUADO (Ponto 3) Frente à rua Otto Fiedler	20/02/2018	
BALNEÁRIO DA BARRA DO SUL	PRAIA DA BARRA DO SUL (Ponto 01) PRAIA DO BISPO, FRENTE A CAPELA DOS NAVEGANTES	20/02/2018	
BALNEARIO RINCÃO	LAGOA DO FAXINAL (Ponto 03) Parque Verde	19/02/2018	
BALNEARIO RINCÃO	LAGOA DOS ESTEVES (Ponto 02) Próximo ao trapiche	19/02/2018	
BALNEARIO RINCÃO	LAGOA DOS FREITAS (Ponto 01) Rua Camboriú - próximo ao Salva Vidas	19/02/2018	
BALNEARIO RINCÃO	PRAIA DO RINCÃO (Ponto 04) Rua Paraná - Calçadão	19/02/2018	
BALNEARIO RINCÃO	PRAIA DO RINCÃO (Ponto 05) Arroio da Praia do Rincão - No Arroio	19/02/2018	
BALNEARIO RINCÃO	PRAIA DO RINCÃO (Ponto 06) Rua Castro Alves	19/02/2018	
BALNEARIO RINCÃO	PRAIA DO RINCÃO (Ponto 07) Rua Manoel José Magé	19/02/2018	
BALNEARIO RINCÃO	PRAIA DO RINCÃO (Ponto 08) 100 m ao norte do arroio	19/02/2018	
BARRA VELHA	LAGOA DE BARRA VELHA (Ponto 05) RUA DR. PLACIDO GOMES DE OLIVEIRA, ALTURA Nº336	20/02/2018	
BARRA VELHA	PRAIA DA BARRA VELHA (Ponto 01) AV. ARMANDO PETRELI, NA ALTURA DO Nº555	20/02/2018	
BARRA VELHA	PRAIA DA BARRA VELHA (Ponto 02) FRENTE À RUA HUMBERTO PIMENTEL	20/02/2018	
BARRA VELHA	PRAIA DA BARRA VELHA (Ponto 03) RUA ANTONIO R. DA G. MOURA	20/02/2018	
BIGUAÇÚ	PRAIA DE SÃO MIGUEL (Ponto 01) em frente ao aqueduto	20/02/2018	
BOMBINHAS	PRAIA DE BOMBAS (Ponto 02) Rua Martin Pescador	20/02/2018	

Legenda



Imprópria
























Própria

BALNEABILIDADE DO LITORAL CATARINENSE

Relatório nº 11

Data: 23/02/2018

Município	Balneário	Data da Coleta	Situação
BOMBINHAS	PRAIA DE BOMBAS (Ponto 04) Rua Tiriba	20/02/2018	
BOMBINHAS	PRAIA DE BOMBAS (Ponto 05) Rua Ariramba à esquerda do riacho	20/02/2018	
BOMBINHAS	PRAIA DE BOMBINHAS (Ponto 01) Av. Ver. Manoel José dos Santos, 1.149	20/02/2018	
BOMBINHAS	PRAIA DE BOMBINHAS (Ponto 06) canto direito da praia, próximo ao riacho	20/02/2018	
BOMBINHAS	PRAIA DE BOMBINHAS (Ponto 07) Rua Castanheta	20/02/2018	
BOMBINHAS	PRAIA DO CANTO GRANDE (Ponto 08) Rua Jequiti próximo ao trapiche	20/02/2018	
BOMBINHAS	PRAIA DO MARISCAL (Ponto 03) Av. Água Marinha, altura do nº 3.244	20/02/2018	
FLORIANÓPOLIS	LAGOA DA CONCEIÇÃO (Ponto 37) FRENTE À SERVIDÃO PEDRO MANUEL FERNANDES	20/02/2018	
FLORIANÓPOLIS	LAGOA DA CONCEIÇÃO (Ponto 38) NOS TRAPICHES DOS SERVIÇOS DE TRANSPORTES	20/02/2018	
FLORIANÓPOLIS	LAGOA DA CONCEIÇÃO (Ponto 39) FRENTE À RUA DE ACESSO À PRAIA DA JOAQUINA	20/02/2018	
FLORIANÓPOLIS	LAGOA DA CONCEIÇÃO (Ponto 41) CANTO DA LAGOA - AO LADO DO POSTO DE SAÚDE	20/02/2018	
FLORIANÓPOLIS	LAGOA DA CONCEIÇÃO (Ponto 43) FRENTE AO ACESSO PARA O RIO TAVARES	20/02/2018	
FLORIANÓPOLIS	LAGOA DA CONCEIÇÃO (Ponto 61) ALTURA Nº 1480 DA AV. DAS RENDEIRAS	20/02/2018	
FLORIANÓPOLIS	LAGOA DA CONCEIÇÃO (Ponto 62) FRENTE A RUA MANUEL ISIDORO DA SILVEIRA	20/02/2018	
FLORIANÓPOLIS	LAGOA DA CONCEIÇÃO (Ponto 66) ALTURA DO Nº 2267 DA AV. OSNI ORTIGA	20/02/2018	
FLORIANÓPOLIS	LAGOA DA CONCEIÇÃO (Ponto 72) FRENTE À RUA CANTO DA AMIZADE	20/02/2018	
FLORIANÓPOLIS	LAGOA DO PERI (Ponto 74) Lagoa do Peri em frente a sede do parque	20/02/2018	
FLORIANÓPOLIS	PRAIA BRAVA (Ponto 24) PRÓXIMO À FOZ DO RIACHO (COSTÃO SUL, NO MAR)	19/02/2018	
FLORIANÓPOLIS	PRAIA BRAVA (Ponto 25) EM FRENTE AO POSTO SALVA VIDAS	19/02/2018	
FLORIANÓPOLIS	PRAIA BRAVA (Ponto 69) NO RIACHO	19/02/2018	
FLORIANÓPOLIS	PRAIA BRAVA (Ponto 79) Rotatoria no final Av Traugott Wildi	19/02/2018	

Legenda



Imprópria



Própria

BALNEABILIDADE DO LITORAL CATARINENSE

Relatório nº 11

Data: 23/02/2018

Município	Balneário	Data da Coleta	Situação
FLORIANÓPOLIS	PRAIA DA ARMAÇÃO DO PÂNTANO DO SUL (Ponto 44) EM FRENTE A IGREJA DA VILA	20/02/2018	
FLORIANÓPOLIS	PRAIA DA ARMAÇÃO DO PÂNTANO DO SUL (Ponto 64) FOZ RIO SANGRADOURO(NO RIO)	20/02/2018	
FLORIANÓPOLIS	PRAIA DA BARRA DA LAGOA (Ponto 32) APROXIMADAMENTE 50 METROS À ESQ. DOS MOLHES	20/02/2018	
FLORIANÓPOLIS	PRAIA DA BASE AÉREA (Ponto 49) AO LADO DO TRAPICHE	20/02/2018	
FLORIANÓPOLIS	PRAIA DA BEIRA MAR NORTE (Ponto 11) EM FRENTE AO MONUMENTO DA POLÍCIA MILITAR	19/02/2018	
FLORIANÓPOLIS	PRAIA DA CACHOEIRA DO BOM JESUS (Ponto 56) FRENTE AO TREVO DOS INGLÊSES	19/02/2018	
FLORIANÓPOLIS	PRAIA DA CACHOEIRA DO BOM JESUS (Ponto 80) Frente a Rua Dep Otacilio Costa	19/02/2018	
FLORIANÓPOLIS	PRAIA DA CAIACANGAÇÚ (Ponto 63) ALTURA Nº 12.820 DA ESTRADA GERAL DO RIBEIRÃO	20/02/2018	
FLORIANÓPOLIS	PRAIA DA DANIELA (Ponto 16) FRENTE À RUA DOS CACTOS	19/02/2018	
FLORIANÓPOLIS	PRAIA DA JOAQUINA (Ponto 33) EM FRENTE AO POSTO SALVA VIDAS	20/02/2018	
FLORIANÓPOLIS	PRAIA DA LAGOINHA (Ponto 26) ESQUERDA DA SAIDA DA LAGOA	19/02/2018	
FLORIANÓPOLIS	PRAIA DA SAUDADE (Ponto 04) CANTO ESQUERDO DA PRAIA	19/02/2018	
FLORIANÓPOLIS	PRAIA DA SOLIDÃO (Ponto 65) FOZ DO RIO DAS PACAS	20/02/2018	
FLORIANÓPOLIS	PRAIA DA TAPERA (Ponto 48) NO MEIO DA PRAIA	20/02/2018	
FLORIANÓPOLIS	PRAIA DAS PALMEIRAS (Ponto 07) NO MEIO DA PRAIA	19/02/2018	
FLORIANÓPOLIS	PRAIA DE CANASVIEIRAS (Ponto 20) EM FRENTE À RUA DAS FLÔRES	19/02/2018	
FLORIANÓPOLIS	PRAIA DE CANASVIEIRAS (Ponto 21) EM FRENTE A AVENIDA DAS NAÇÕES	19/02/2018	
FLORIANÓPOLIS	PRAIA DE CANASVIEIRAS (Ponto 22) LADO ESQUERDO DO TRAPICHE	19/02/2018	
FLORIANÓPOLIS	PRAIA DE CANASVIEIRAS (Ponto 55) FRENTE A RUA HEITOR BITENCOURT	19/02/2018	
FLORIANÓPOLIS	PRAIA DE CANASVIEIRAS (Ponto 59) FRENTE A RUA ACARI MARGARIDA	19/02/2018	
FLORIANÓPOLIS	PRAIA DE CANASVIEIRAS (Ponto 60) CANTO ESQUERDO DA PRAIA PRÓX. AS PEDRAS	19/02/2018	

Legenda



Imprópria



Própria

BALNEABILIDADE DO LITORAL CATARINENSE

Relatório nº 11

Data: 23/02/2018

Município	Balneário	Data da Coleta	Situação
FLORIANÓPOLIS	PRAIA DE CANASVIEIRAS (Ponto 81) Frente a Rua Afonso Cardoso da Veiga	19/02/2018	
FLORIANÓPOLIS	PRAIA DE CANASVIEIRAS (Ponto 82) Frente a Rua Jose Daux	19/02/2018	
FLORIANÓPOLIS	PRAIA DE JURERE (Ponto 18) FRENTE A RUA DAS MOREIAS	19/02/2018	
FLORIANÓPOLIS	PRAIA DE JURERE (Ponto 19) FRENTE A ROD. MAURICIO SIROTSKY SOBRINHO	19/02/2018	
FLORIANÓPOLIS	PRAIA DE JURERE (Ponto 54) FRENTE A RUA LUIS RAMPA	19/02/2018	
FLORIANÓPOLIS	PRAIA DE JURERE (Ponto 68) FRENTE A RUA VALDEMAR MEDEIROS	19/02/2018	
FLORIANÓPOLIS	PRAIA DE JURERE (Ponto 76) Final da Av. dos Buzios, frente a rotatoria sentido Praia do Forte	19/02/2018	
FLORIANÓPOLIS	PRAIA DE JURERE INTERNACIONAL (Ponto 53) FRENTE A AV. DOS SALMOES	19/02/2018	
FLORIANÓPOLIS	PRAIA DE PONTA DAS CANAS (Ponto 23) 100 METROS À ESQUERDA DA IGREJA	19/02/2018	
FLORIANÓPOLIS	PRAIA DE PONTA DAS CANAS (Ponto 67) ALTURA DO Nº5.281 DA ESTRADA GERAL (NA LAGOA)	19/02/2018	
FLORIANÓPOLIS	PRAIA DE PONTA DAS CANAS (Ponto 70) FRENTE À RUA ALCINA JANNIS	19/02/2018	
FLORIANÓPOLIS	PRAIA DE PONTA DAS CANAS (Ponto 83) Frente a Rua Alcina Janis, no canal	19/02/2018	
FLORIANÓPOLIS	PRAIA DE SAMBAQUI (Ponto 14) FRENTE À RUA SERVIDÃO PARAÍSO DAS FLORES	19/02/2018	
FLORIANÓPOLIS	PRAIA DE SAMBAQUI (Ponto 15) PONTA DO SAMBAQUI	19/02/2018	
FLORIANÓPOLIS	PRAIA DE SANTO ANTÔNIO DE LISBOA (Ponto 12) EM FTE A PÇ ROLDÃO DA ROCHA PIRES	19/02/2018	
FLORIANÓPOLIS	PRAIA DE SANTO ANTÔNIO DE LISBOA (Ponto 13) FRENTE À SERVIDÃO HIPÓLITO MACHADO	19/02/2018	
FLORIANÓPOLIS	PRAIA DO BALNEÁRIO (Ponto 02) EM FRENTE À RUA JOSÉ CÂNDIDO DA SILVA	19/02/2018	
FLORIANÓPOLIS	PRAIA DO BOM ABRIGO (Ponto 08) FRENTE À RUA TEÓFILO ALMEIDA	19/02/2018	
FLORIANÓPOLIS	PRAIA DO CACUPÉ (Ponto 09) PRÓXIMO AO Nº 4000 DA ROD. HAROLDO S. GLAVAN	19/02/2018	
FLORIANÓPOLIS	PRAIA DO CACUPÉ (Ponto 10) NO MEIO DA PRAIA	19/02/2018	
FLORIANÓPOLIS	PRAIA DO CAMPECHE (Ponto 35) FRENTE À AVENIDA PEQUENO PRINCIPE	20/02/2018	

Legenda



Imprópria


























Própria

BALNEABILIDADE DO LITORAL CATARINENSE

Relatório nº 11





















Data: 23/02/2018

Município	Balneário	Data da Coleta	Situação
FLORIANÓPOLIS	PRAIA DO CAMPECHE (Ponto 73) RIOZINHO (NO RIO) FTE A SERV. FAMÍLIA NUNES	20/02/2018	
FLORIANÓPOLIS	PRAIA DO CAMPECHE (PONTO 75) 100 m a direita do Riozinho (no mar)	20/02/2018	
FLORIANÓPOLIS	PRAIA DO FORTE (Ponto 17) NA ENTRADA DA PRAIA	19/02/2018	
FLORIANÓPOLIS	PRAIA DO ITAGUAÇU (Ponto 06) ENTRE O TRÊVO E A RUA EUCLIDES DA CUNHA	19/02/2018	
FLORIANÓPOLIS	PRAIA DO JARDIM ATLÂNTICO (Ponto 01) FRENTE À RUA ELESBÃO PINTO DA LUZ	19/02/2018	
FLORIANÓPOLIS	PRAIA DO JOSÉ MENDES (Ponto 52) NO MEIO DA PRAIA	20/02/2018	
FLORIANÓPOLIS	PRAIA DO MATADOURO (Ponto 03) BELMIRA ISABEL MARTINS	19/02/2018	
FLORIANÓPOLIS	PRAIA DO MEIO (Ponto 05) NO MEIO DA PRAIA	19/02/2018	
FLORIANÓPOLIS	PRAIA DO PANTANO DO SUL (Ponto 45) FRENTE A RUA ABELARDO OTACILIO GOMES	20/02/2018	
FLORIANÓPOLIS	PRAIA DO RIBEIRÃO DA ILHA (Ponto 47) FRENTE À PRAÇA	20/02/2018	
FLORIANÓPOLIS	PRAIA DO SANTINHO (Ponto 31) 200 METROS À ESQUERDA DO COSTÃO SUL	19/02/2018	
FLORIANÓPOLIS	PRAIA DOS INGLESES (Ponto 27) FRENTE DO RIO CAPIVARI	19/02/2018	
FLORIANÓPOLIS	PRAIA DOS INGLESES (Ponto 28) FRENTE AO POSTO SALVA VIDAS	19/02/2018	
FLORIANÓPOLIS	PRAIA DOS INGLESES (Ponto 29) EM FRENTE À RUA DA IGREJA	19/02/2018	
FLORIANÓPOLIS	PRAIA DOS INGLESES (Ponto 57) FRENTE À RUA DO SIRI	19/02/2018	
FLORIANÓPOLIS	PRAIA DOS INGLESES (Ponto 58) FRENTE À RUA DANTE DE PATA	19/02/2018	
FLORIANÓPOLIS	PRAIA DOS INGLESES (Ponto 77) Frente a Rua Morro das Feiticeiras, no canto esquerdo	19/02/2018	
FLORIANÓPOLIS	PRAIA DOS INGLESES (Ponto 78) Frente tubulacao, a esquerda do ponto 28	19/02/2018	
FLORIANÓPOLIS	PRAIA MOLE (Ponto 71) ACESSO PRINCIPAL	20/02/2018	
GAROPABA	LAGOA DA FERRUGEM (Ponto 4) A DIREITA DO ACESSO PRINCIPAL	19/02/2018	
GAROPABA	PRAIA DE GAROPABA (Ponto 01) Em frente à praça	19/02/2018	
Legenda	 Imprópria	 Própria	

BALNEABILIDADE DO LITORAL CATARINENSE

Relatório nº 11

Data: 23/02/2018

Município	Balneário	Data da Coleta	Situação
GAROPABA	PRAIA DE GAROPABA (Ponto 02) Rua Lauro S. Muller	19/02/2018	
GAROPABA	PRAIA DO SIRIÚ (Ponto 03) Estrada Geral da praia do Siriú	19/02/2018	
GOVERNADOR CELSO RAMOS	PRAIA DA ARMAÇÃO DA PIEDADE (Ponto 01) No meio da praia	20/02/2018	
GOVERNADOR CELSO RAMOS	PRAIA DA BAIA DOS GOLFINHOS (Ponto 03) À direita do trapiche	20/02/2018	
GOVERNADOR CELSO RAMOS	PRAIA DA FAZENDA DA ARMAÇÃO (Ponto 07) Rua Gregório Monteiro	20/02/2018	
GOVERNADOR CELSO RAMOS	PRAIA DA FAZENDA DA ARMAÇÃO (Ponto 08) Rua Gerino B. dos Santos - próximo ao riacho	20/02/2018	
GOVERNADOR CELSO RAMOS	PRAIA DA GAMBOA (Ponto 09) Rua Flamboiam	20/02/2018	
GOVERNADOR CELSO RAMOS	PRAIA DE CANTO DE GANCHOS (Ponto 12) Rua Deodoro Simas Custodio, esquerda do riacho	20/02/2018	
GOVERNADOR CELSO RAMOS	PRAIA DE GANCHOS (Ponto 13) Av. Ganchos altura n. 1008 a direita do trapiche	20/02/2018	
GOVERNADOR CELSO RAMOS	PRAIA DE PALMAS (Ponto 02) Av. Aderbal Ramos da Silva	20/02/2018	
GOVERNADOR CELSO RAMOS	PRAIA DE PALMAS (Ponto 11) Em frente a Rua 51, esq. Alameda das Laranjeiras. Direita do S.V.	20/02/2018	
GOVERNADOR CELSO RAMOS	PRAIA DO ANTENOR (Ponto 04) no meio da praia	20/02/2018	
GOVERNADOR CELSO RAMOS	PRAIA DO ANTENOR (Ponto 05) Canto esquerdo em frente ao riacho	20/02/2018	
GOVERNADOR CELSO RAMOS	PRAIA DO MAGALHÃES (Ponto 06) Rua Beija Flor em frente à rampa	20/02/2018	
GOVERNADOR CELSO RAMOS	PRAIA GRANDE (Ponto 10) Av. CARAVELAS	20/02/2018	
IMBITUBA	LAGOA DE IBIRAQUERA (Ponto 02) Próximo à boca da barra	20/02/2018	
IMBITUBA	PRAIA DA RIBANCEIRA (Ponto 04) Frente rua Joao Martins, salva vidas	20/02/2018	
IMBITUBA	PRAIA DA VILA NOVA (Ponto 06) Rua Francisco Moreira Alves	20/02/2018	
IMBITUBA	PRAIA DA VILA NOVA (Ponto 07) Rua Hans de Schimidt	20/02/2018	
IMBITUBA	PRAIA DE IBIRAQUERA (Ponto 03) 100 m ao sul da boca da barra	20/02/2018	

Legenda



Imprópria























Própria

BALNEABILIDADE DO LITORAL CATARINENSE

Relatório nº 11

Data: 23/02/2018

Município	Balneário	Data da Coleta	Situação
IMBITUBA	PRAIA DO PORTO (Ponto 05) Próximo ao navio encalhado	20/02/2018	
IMBITUBA	PRAIA DO PORTO (Ponto 08) Esquerda do molhe central	20/02/2018	
IMBITUBA	PRAIA DO ROSA (Ponto 01) Canto Sul	19/02/2018	
ITAJAÍ	PRAIA BRAVA (Ponto 03) AV. JOSÉ M. VIEIRA EM FRENTE A RUA DOCA REBELLO	19/02/2018	
ITAJAÍ	PRAIA BRAVA (Ponto 04) FTE À SAÍDA DA LAGOA, R. JOSÉ MANOEL C. SILVA	19/02/2018	
ITAJAÍ	PRAIA BRAVA (Ponto 05) Frente ao Posto Salva Vidas 11	19/02/2018	
ITAJAÍ	PRAIA DE CABEÇUDAS (Ponto 01) FRENTE A RUA QUINTINO BOCAIÚVA	19/02/2018	
ITAJAÍ	PRAIA DO ATALAIA (Ponto 02) FRENTE AO POSTO SALVA VIDAS	19/02/2018	
ITAPEMA	PRAIA DE ITAPEMA (Ponto 01) Rua 113	20/02/2018	
ITAPEMA	PRAIA DE ITAPEMA (Ponto 02) Rua 149	20/02/2018	
ITAPEMA	PRAIA DE ITAPEMA (Ponto 03) Rua 227	20/02/2018	
ITAPEMA	PRAIA DE ITAPEMA (Ponto 04) Rua 319	20/02/2018	
ITAPEMA	PRAIA DE ITAPEMA (Ponto 05) Rua 205	20/02/2018	
ITAPEMA	PRAIA DE ITAPEMA (Ponto 07) Rua 129 E 1 - sul do rio Bela Cruz	20/02/2018	
ITAPEMA	PRAIA DE ITAPEMA (Ponto 08) Rua 261	20/02/2018	
ITAPEMA	PRAIA DE ITAPEMA (Ponto 09) Rua 163	20/02/2018	
ITAPOÁ	PRAIA DE ITAPOÁ (Ponto 01) BAL. BRASÍLIA - FINAL DA AVENIDA 650	20/02/2018	
ITAPOÁ	PRAIA DE ITAPOÁ (Ponto 02) BAL. PAESE - ENTRE A RUA 1020 E 1030	20/02/2018	
ITAPOÁ	PRAIA DE ITAPOÁ (Ponto 03) BAL. PALMEIRAS - RUA 1970	20/02/2018	
ITAPOÁ	PRAIA DE ITAPOÁ (Ponto 04) BAL. BARRA DO SAÍ - RUA 20	20/02/2018	

Legenda



Imprópria

























Própria

BALNEABILIDADE DO LITORAL CATARINENSE

Relatório nº 11























Data: 23/02/2018

Município	Balneário	Data da Coleta	Situação
JAGUARUNA	CANAL DO CAMACHO (Ponto 03) Próximo à ponte	20/02/2018	
JAGUARUNA	LAGOA DO ARROIO CORRENTE (Ponto 02) Na entrada de água do Chuveirão	20/02/2018	
JAGUARUNA	PRAIA DO ARROIO CORRENTE (Ponto 01) 300 m ao sul da foz do arroio Corrente	20/02/2018	
JOINVILLE	PRAIA DE VIGORELLI (Ponto 01) 50 METROS À ESQUERDA DO TRAPICHE	20/02/2018	
LAGUNA	LAGOA DE CABEÇUDAS (Ponto 04) Em frente ao Km 313 da BR 101	20/02/2018	
LAGUNA	PRAIA DA TERESA (Ponto 05) No meio da praia	20/02/2018	
LAGUNA	PRAIA DE ITAPIRUBÁ (Ponto 01) 100 m do costão sul	20/02/2018	
LAGUNA	PRAIA DO CARDOSO (Ponto 06) Extrema esquerda da praia	20/02/2018	
LAGUNA	PRAIA DO GI (Ponto 02) Em frente ao posto Salva Vidas	20/02/2018	
LAGUNA	PRAIA DO MAR GROSSO (Ponto 03) Efrente ao emissário da CASAN	20/02/2018	
LAGUNA	PRAINHA DO FAROL (Ponto 07) Na entrada da praia	20/02/2018	
NAVEGANTES	PRAIA DE NAVEGANTES (Ponto 02) FRENTE À RUA 8150-POSTO 7 SALVA VIDAS	19/02/2018	
NAVEGANTES	PRAIA DE NAVEGANTES (Ponto 03) FRENTE A RUA JULIA C. DO NASCIMENTO	19/02/2018	
NAVEGANTES	PRAIA DE NAVEGANTES (Ponto 04) FOZ DO RIO GRAVATÁ	19/02/2018	
NAVEGANTES	PRAIA DE NAVEGANTES (Ponto 05) Frente à avenida João Sacavem	19/02/2018	
PALHOÇA	GUARDA DO EMBAÚ (Ponto 03) No rio, em frente à vila	19/02/2018	
PALHOÇA	PRAIA DA PINHEIRA (Ponto 02) RUA DOS PESCADORES	19/02/2018	
PALHOÇA	PRAIA DA PINHEIRA (Ponto 05) RUA BEIRA RIO, NO RIO	19/02/2018	
PALHOÇA	PRAIA DA PINHEIRA (Ponto 06) Frente Posto Salva Vidas Ponta do Papagaio	19/02/2018	
PALHOÇA	PRAIA DE FORA (Ponto 04) Rua Antônio Júlio Fagundes	19/02/2018	
Legenda	 Imprópria	 Própria	

BALNEABILIDADE DO LITORAL CATARINENSE

Relatório nº 11













Data: 23/02/2018

Município	Balneário	Data da Coleta	Situação
PALHOÇA	PRAIA DO SONHO (Ponto 01) Rua Canindé	19/02/2018	
PASSO DE TORRES	BRAÇO MORTO DO RIO MAMPITUBA (Ponto 02) Próximo à ponte	19/02/2018	
PASSO DE TORRES	PRAIA DE PASSO DE TORRES (Ponto 01) Rua Vinte de Maio	19/02/2018	
PENHA	PRAIA ALEGRE (Ponto 01) FRENTE À TRAV. PARTICULAR MARCELO DOS SANTOS	19/02/2018	
PENHA	PRAIA ALEGRE (Ponto 02) FOZ DO RIO PIÇARRAS	19/02/2018	
PENHA	PRAIA DA ARMAÇÃO DO ITAPOCORÓI (Ponto 03) FTE R. INÊS DE SOUZA - PRAIA DO QUILOMBO	19/02/2018	
PENHA	PRAIA DA ARMAÇÃO DO ITAPOCORÓI (Ponto 04) FTE R. BLUMENAU, 5450 - PRAIA DA FORTALEZA	19/02/2018	
PENHA	PRAIA DA ARMAÇÃO DO ITAPOCORÓI (Ponto 05) EM FRENTE À RUA MARIA EMÍLIA COSTA	19/02/2018	
PENHA	PRAIA DA ARMAÇÃO DO ITAPOCORÓI (Ponto 11) EM FRENTE À RUA ANTONIO ANICETO DA COSTA	19/02/2018	
PENHA	PRAIA DA SAUDADE (Ponto 06) NA ENTRADA DA PRAIA	19/02/2018	
PENHA	PRAIA DE SÃO MIGUEL (Ponto 10) EM FRENTE À RUA ARNO BECKER	19/02/2018	
PENHA	PRAIA GRANDE (Ponto 08) PRÓXIMO AS PEDRAS	19/02/2018	
PENHA	PRAIA VERMELHA (Ponto 09) FRENTE À RUA PRINCIPAL DE ACESSO	19/02/2018	
PENHA	PRAINHA DA PENHA (Ponto 07) FRENTE À RÓTULA DE RETORNO (BACIA DA VOVÓ)	19/02/2018	
PIÇARRAS	PRAIA DE PIÇARRAS (Ponto 01) FRENTE A RUA NAKLE FRANCISCO	19/02/2018	
PIÇARRAS	PRAIA DE PIÇARRAS (Ponto 02) FRENTE À AVENIDA GETÚLIO VARGAS	19/02/2018	
PORTO BELO	PRAIA DE PEREQUÊ (Ponto 03) Foz do rio Perequezinho	20/02/2018	
PORTO BELO	PRAIA DE PEREQUÊ (Ponto 04) Rua Rubens Alves	20/02/2018	
PORTO BELO	PRAIA DE PEREQUÊ (Ponto 05) Rua Alm. Fonseca Neves	20/02/2018	
PORTO BELO	PRAIA DE PORTO BELO (Ponto 01) Rua Manoel F. da S. Neto - ao lado do trapiche	20/02/2018	
Legenda	 Imprópria	 Própria	

BALNEABILIDADE DO LITORAL CATARINENSE

Relatório nº 11

Data: 23/02/2018

Município	Balneário	Data da Coleta	Situação
PORTO BELO	PRAIA DE PORTO BELO (Ponto 02) Rua João B. Guerreiro	20/02/2018	
PORTO BELO	PRAIA DE PORTO BELO (Ponto 06) Rua Cap. Gualberto Leal Nunes	20/02/2018	
SÃO FRANCISCO DO SUL	PRAIA DA ENSEADA (Ponto 01) EM FRENTE AO POSTO SALVA VIDAS	20/02/2018	
SÃO FRANCISCO DO SUL	PRAIA DA ENSEADA (Ponto 02) FRENTE À RUA MINAS GERAIS	20/02/2018	
SÃO FRANCISCO DO SUL	PRAIA DA ENSEADA (Ponto 08) FRENTE À RUA ACRE	20/02/2018	
SÃO FRANCISCO DO SUL	PRAIA DE ITAGUAÇÚ (Ponto 03) FRENTE À RUA MANILA	20/02/2018	
SÃO FRANCISCO DO SUL	PRAIA DE UBATUBA (Ponto 04) FRENTE AO POSTO SALVA VIDAS	20/02/2018	
SÃO FRANCISCO DO SUL	PRAIA DO CAPRI (Ponto 05) FRENTE À RUA INGLATERRA	20/02/2018	
SÃO FRANCISCO DO SUL	PRAIA DOS PAULAS (Ponto 06) FRENTE A PRAÇA DA FIGUEIRA	20/02/2018	
SÃO FRANCISCO DO SUL	PRAIA DOS PAULAS (Ponto 07) FRENTE A PRAÇA DO INGLÊS	20/02/2018	
SÃO FRANCISCO DO SUL	PRAINHA DA ENSEADA (Ponto 09) Frente a rua Maceio, Frente Salva Vidas 05	20/02/2018	
SÃO JOSÉ	PRAIA DE GUARAREMA (Ponto 01) Canto esquerdo da praia	19/02/2018	

Próprio:

CLASSIFICAÇÃO DO PONTO CONFORME RESOLUÇÃO CONAMA nº 274/2000:

quando em 80% ou mais de um conjunto de amostras coletadas nas últimas 5 semanas anteriores, no mesmo local houver no máximo 800 Escherichia coli por 100 mililitros.

Impróprio:

quando em mais de 20% de um conjunto de amostras coletadas nas últimas 5 semanas anteriores, no mesmo local, for superior a 800 Escherichia coli por 100 mililitros ou quando, na última coleta, o resultado for superior a 2000 Escherichia coli por 100 mililitros.

Total de pontos próprios: 135

Total de pontos impróprios: 80